





Atlas des stationnements Commune de Trémolat



Légende

-  arrêt de bus
-  emplacement velo
-  stationnement linéaires
-  parking surfacique

Le numéro correspond au nombre d'emplacement de stationnement.

Maître d'ouvrage : Communauté de
Communes des Bastides Dordogne
Périgord
Mission: PLUI de la Communauté de
Communes des Bastides Dordogne
Périgord
Sources: BD TOPO® et BD
Parcellaire® 2016: Institut National de
l'Information Géographique et
forestière©
RPG® 2017: ASP©
Réalisation: Citadia Conseil© le
28.10.2019

0 100 200 m

