





Atlas des stationnements Commune de Marsalès




Légende

-  arrêt de bus
-  emplacement velo
-  stationnement linéaires
-  parking surfacique

Le numéro correspond au nombre d'emplacement de stationnement.

Maître d'ouvrage : Communauté de Communes des Bastides Dordogne Périgord
Mission: PLUi de la Communauté de Communes des Bastides Dordogne Périgord
Sources: BD TOPO® et BD Parcellaire® 2016: Institut National de l'Information Géographique et forestière©
RPG® 2017: ASP©
Réalisation: Citadia Conseil© le 28.10.2019

0 100 200 m



le champ de courses

les bouygues

100

80

22

13 + 2 pmr